

Beleef 20 unieke kastelen, landgoederen en buitenplaatsen in Zuid-Holland!



Op maandag 29 mei, Tweede Pinksterdag, is het Dag van het Kasteel. 20 kastelen, landgoederen en buitenplaatsen in Zuid-Holland openen de poorten voor het publiek met een gevarieerd activiteitenprogramma voor jong en oud. Volg verrassende rondleidingen, bekijk oude ambachten, geniet van muziek, maak een ritje met de paardentram en nog veel meer! Iedere deelnemende locatie heeft een uniek programma.

Kijk voor de activiteiten, openingstijden en overige informatie op:

www.dagvanhetkasteel-zh.nl

Wil je meerdere locaties op deze dag bezoeken, volg dan een van onze vier fietsroutes. Deze fietsroutes zijn grotendeels uitgezet langs knooppunten. Je fietst van knooppunt naar knooppunt. Elk knooppunt is voorzien van een nummer en geeft richting naar het volgende knooppunt. Je herkent een knooppunt aan het wit-groene bordje met fiets en knooppuntnummer.



Daar waar de route afwijkt, vind je in de opsomming van de knooppunten een * en staat de route in de tekst uitgeschreven.

Dag van het Kasteel is een landelijk evenement en wordt georganiseerd door Stichting Dag van het Kasteel. Kijk op www.dagvanhetkasteel.nl voor een overzicht van alle deelnemende locaties in Nederland. In Zuid-Holland wordt deelgenomen aan **Dag van het Kasteel** met **Hollands Buiten**: een reeks landgoederen en buitenplaatsen tussen het Westland en Hillegom. Deze dag wordt mede mogelijk gemaakt door provincie Zuid-Holland.



Fietsroute A



A1

Kasteel Keukenhof,
Keukenhof 1, Lisse



A2

't Huys Dever,
Heereweg 349A, Lisse




A3

Kasteel Teylingen,
Teylingerlaan 15A, Voorhout



A4

Landgoed Calorama,
Gooweg 33, Noordwijk



A5

Landgoed Nieuw Leeuwenhorst,
ingang tegenover Westeinde 80,
Noordwijkerhout



Fietsroute B



B1

Huys te Warmont,
Herenweg 139, Warmond



B2

Buitenplaats Oostergeest,
Laan van Oostergeest 1, Warmond



B3

Buitenplaats Vroenhof,
Herenweg 52, Warmond



B4

Kasteel Oud-Poelgeest,
Poelgeesterweg 1, Oegstgeest



B5

Buitenplaats Berbice,
Leidseweg 221, Voorschoten

Fietsroute C



C1

Kasteel Duivenvoorde, Laan van
Duivenvoorde 4, Voorschoten



C2

Koetshuis Landgoed De Horsten,
Horstlaan 1, Voorschoten



C3

Kasteel de Wittenburg, Landgoed
de Wittenburg 1, Wassenaar



C4

De tuin van Oostduin, Wassenaar-
seweg achter 64, Den Haag



C5

Vredespaleis,
Carnegieplein 2, Den Haag

Fietsroute D



D1

Landgoed Te Werve,
Van Vredenburgweg 101, Rijswijk



D2

Koetshuis Sion,
Sionsweg 42-44, Rijswijk



D3

Het Hof van Wateringen,
Hoflaan 1, Wateringen



D4

Buitenplaats Ockenburgh,
Monsterseweg 4, Den Haag



D5

Huygens' Hofwijck,
Westeinde 2, Voorburg



2^e Pinksterdag
Maandag 29 mei 2023

Dag van het Kasteel



HOLLANDS
BUITEN

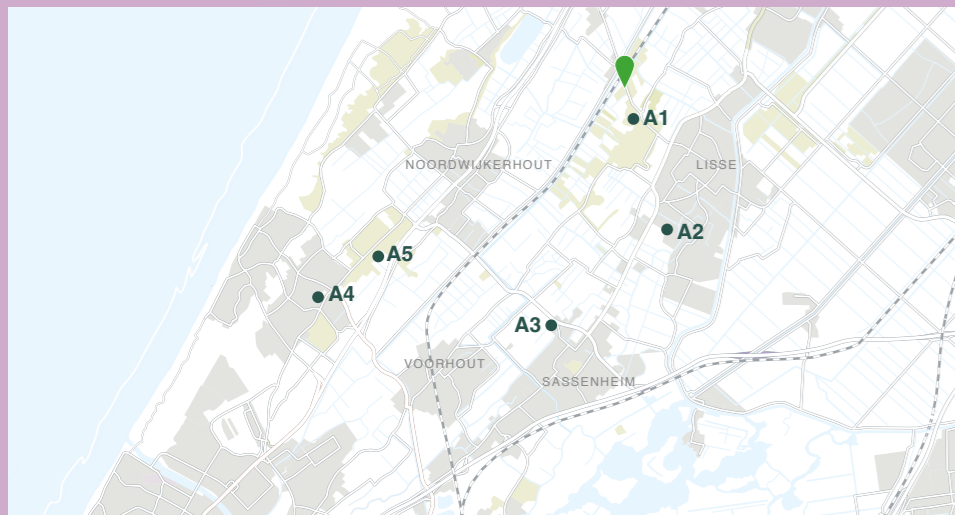
www.dagvanhetkasteel-zh.nl

Beleef 20 unieke kastelen, landgoederen en buitenplaatsen in Zuid-Holland!



Fietsroute A

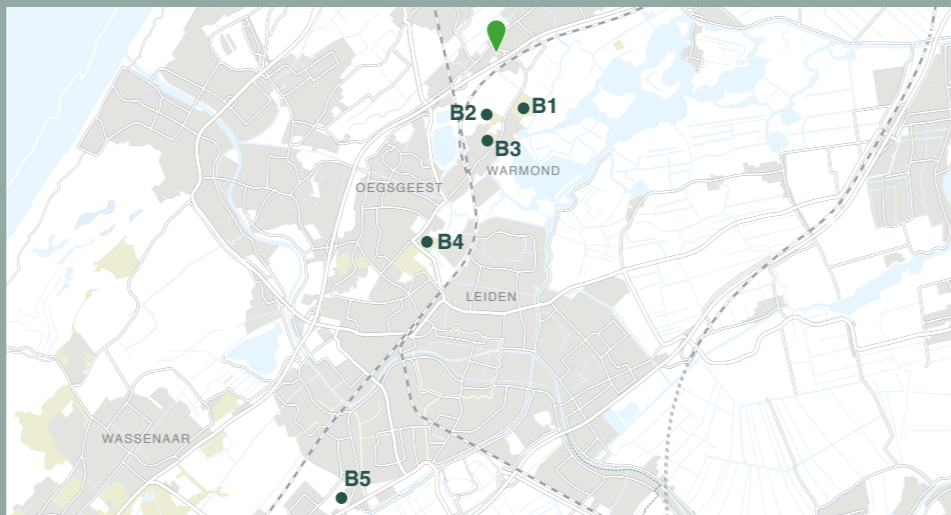
Afstand: ongeveer 27 km



- A1** Kasteel Keukenhof, Keukenhof 1, Lisse
- A2** 't Huys Dever, Heereweg 349A, Lisse
- A3** Kasteel Teylingen, Teylingerlaan 15A, Voorhout
- A4** Landgoed Calorama, Gooweg 33, Noordwijk
- A5** Landgoed Nieuw Leeuwenhorst, ingang tegenover Westeinde 80, Noordwijkerhout

Fietsroute B

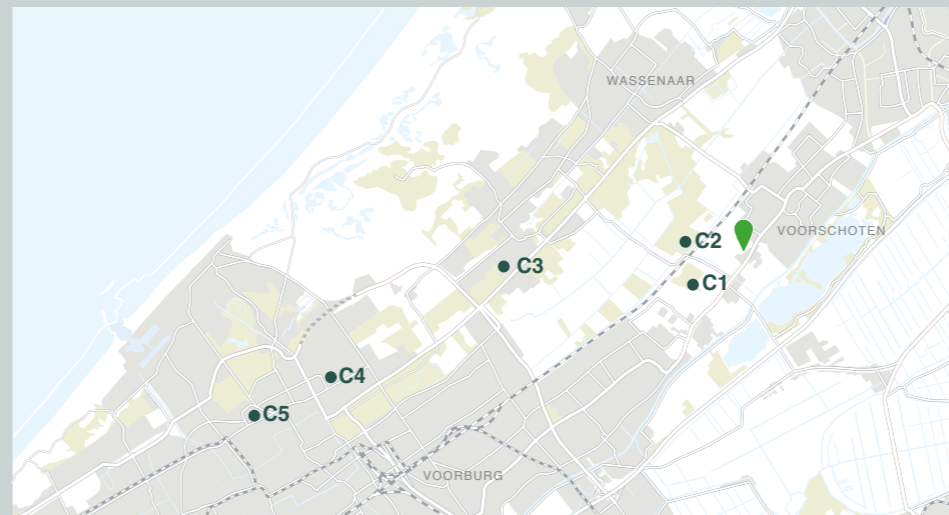
Afstand: ongeveer 28 km



- B1** Huys te Warmont, Herenweg 139, Warmond
- B2** Buitenplaats Oostergeest, Laan van Oostergeest 1, Warmond
- B3** Buitenplaats Vroenhof, Herenweg 52, Warmond
- B4** Kasteel Oud-Poelgeest, Poelgeesterweg 1, Oegstgeest
- B5** Buitenplaats Berbice, Leidseweg 221, Voorschoten

Fietsroute C

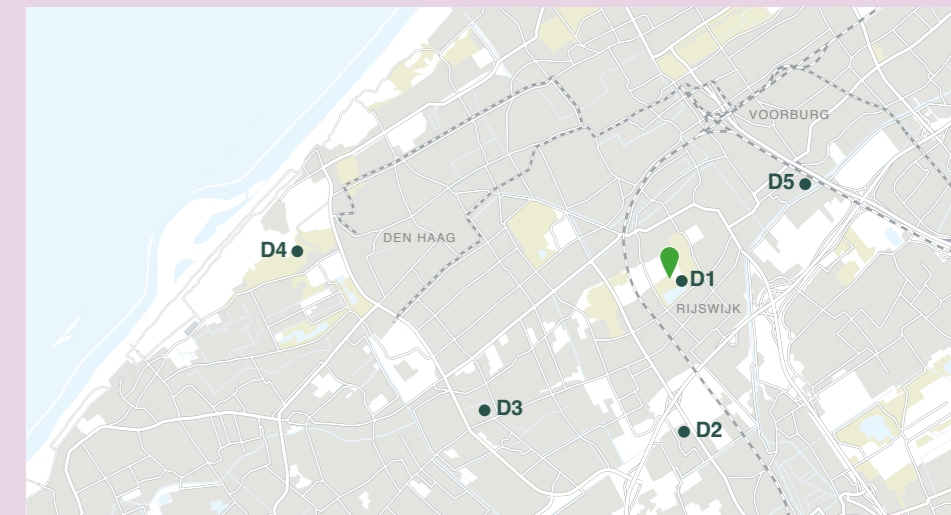
Afstand: ongeveer 37 km



- C1** Kasteel Duivenvoorde, Laan van Duivenvoorde 4, Voorschoten
- C2** Koetshuis Landgoed De Horsten, Horstlaan 1, Voorschoten
- C3** Kasteel de Wittenburg, Landgoed de Wittenburg 1, Wassenaar
- C4** De tuin van Oostduin, Wassenaarseweg achter 64, Den Haag
- C5** Vredespaleis, Carnegieplein 2, Den Haag

Fietsroute D

Afstand: ongeveer 43 km



- D1** Landgoed Te Werve, Van Vredenburgweg 101, Rijswijk
- D2** Koetshuis Sion, Sionsweg 42-44, Rijswijk
- D3** Het Hof van Wateringen, Hoflaan 1, Wateringen
- D4** Buitenplaats Ockenburgh, Monsterseweg 4, Den Haag
- D5** Huygens' Hofwijck, Westeinde 2, Voorburg

Knooppunten (knp): *-40-49-07-38-57-* -55-58-* -59-74-66-* -34-24-33-* -69-75-80-47-48-*

Startpunt: TOP Lisse, Stationsweg 59, 2161 AM Lisse

- * Bij het verlaten van TOP Lisse sla je rechtsaf op de Stationsweg richting knp 40. Na ongeveer 750 meter vind je rechts Kasteel Keukenhof. Na je bezoek aan Kasteel Keukenhof vervolg je je weg naar knp 40.
- * Bij knp 57 rijd je richting knp 41. Je steekt de rotonde over en gaat rechtsaf. Na ongeveer 100 meter rijd je links de oprijlaan van 't Huys Dever op. Na je bezoek keer je, via de rotonde, terug naar knp 57 en vervolg je je weg naar knp 55.
- * Bij knp 58 ga je richting knp 50. Nadat je rechts bent afgeslagen, vind je na ongeveer 100 meter rechts de ingang van Kasteel Teylingen. Na je bezoek keer je terug naar knp 58 en vervolg je je weg naar knp 59.
- * Bij knp 66 fiets je richting knp 34. Na het oversteken van de rotonde aan de Gooweg, loop je met je fiets aan de hand rechtsaf de Gooweg af richting het grote kruispunt. Na 300 meter vind je links de ingang van Calorama. Na je bezoek keer je lopend terug naar de rotonde, sla je rechtsaf en vervolg je je weg richting knp 34.
- * Bij knp 33 ga je richting knp 69. Na 280 meter vervolg je je weg op het Westeinde. De ingang van Landgoed Nieuw Leeuwenhorst vind je na ongeveer 500 meter rechts (tegenover huisnr. 80).
- * Bij knp 48 ga je weer richting knp 40. Over het spoor vind je rechts het startpunt TOP Lisse.

Knooppunten (knp): *-52-* -76-74-77-55-* -91-22-75-16-86-02-77-* -03-09-16-70-17-20-19-12-13-14-21-22-91-77-74-76-68-53-*

Startpunt: TOP Sassenheim, Warmonderweg 8, 2171 AH Sassenheim

- * Vanaf TOP Sassenheim steek je de Warmonderweg over, over het viaduct van de A44. Je passeert op het Oosteinde knp 52. Het Oosteinde gaat over in de Herenweg. Na ongeveer 700 meter vind je links de toegang tot Huys te Warmont. Na je bezoek aan Huys te Warmont sla je linksaf naar de Herenweg en neem je de eerste afslag naar rechts, de Laan van Oostergeest. In de bocht vind je rechts Buitenplaats Oostergeest. Na je bezoek aan Buitenplaats Oostergeest vervolg je je weg rechtsaf naar de Monseigneur Aengenentlaan. Je slaat de tweede weg links in, de Bisschopslaan. Aan het einde ga je rechtsaf, de Herenweg weer op. Na ongeveer 300 meter vind je Buitenplaats Vroenhof rechts. Na je bezoek aan Buitenplaats Vroenhof vervolg je je weg rechtsaf op de Herenweg naar knp 76.
- * Bij knp 55 ga je richting knp 91 en zie je direct voor je Kasteel Oud-Poelgeest. Na je bezoek aan Kasteel Oud-Poelgeest vervolg je je weg rechtsaf naar knp 91.
- * Bij knp 77 ga je richting knp 91 over de Voorschoterweg. Na 300 meter sla je bij het kruispunt rechtsaf de Leidseweg in. De ingang van Buitenplaats Berbice vind je links. Na je bezoek aan Buitenplaats Berbice ga je via de Leidseweg en Voorschoterweg terug naar knp 77. Je vervolg je weg naar knp 3.
- * Bij knp 53 ga je richting knooppunt 52. Je vindt na ongeveer 150 meter rechts het startpunt TOP Sassenheim.

Knooppunten (knp): *-86-* -88-84-* -55-54-* -58-33-32-30-29-* -37-36-39-40-44-46-54-55-52-90-57-85-*

Startpunt: TOP Voorschoten, Veurseweg 180, 2252 AG Voorschoten

- * Je fietst vanaf het parkeerterrein rechtsaf langs de Veurseweg naar knp 86. Bij knp 86 fiets je over de Horstlaan richting knp 88. Na ongeveer 500 meter vind je links een zij-ingang naar Kasteel Duivenvoorde. Na je bezoek aan Kasteel Duivenvoorde ga je terug naar de Horstlaan en sla je linksaf richting knp 88.
- * Direct na knp 84 kun je via de brug rechts Landgoed De Horsten betreden. Je stalt je fiets en loopt de laan af. Aan het einde rechtsaf. Je vindt Koetshuis Landgoed De Horsten aan de rechterkant op Horstlaan 1. Na je bezoek aan Koetshuis Landgoed De Horsten keer je terug naar de ingang van het landgoed, over de brug vervolg je je weg rechtsaf richting knp 55.
- * Bij knp 54 ga je richting knp 58. Je vindt Kasteel de Wittenburg na ongeveer 1 km. Na je bezoek aan Kasteel de Wittenburg vervolg je je weg linksaf richting knp 58.
- * Bij knp 29 ga je richting knp 37. Bij de splitsing Nassaulaan/Javastraat sla je rechtsaf de Javastraat in. Deze gaat over in de Wassenaarseweg. Na ongeveer 500 meter vind je links, achter Wassenaarseweg 64, de ingang naar de tuin van Oostduin. Na je bezoek aan de tuin van Oostduin ga je terug naar het kruispunt van de Nassaulaan/Javastraat. Je vervolg je weg over de Javastraat, welke overgaat in de Scheveningseweg. Op de Scheveningseweg vind je na ongeveer 180 meter links de ingang van het Vredespaleis. Na je bezoek aan het Vredespaleis (vooraf aanmelden verplicht) ga je linksaf de Scheveningseweg op. Na ongeveer 240 meter sla je rechtsaf en direct linksaf. Na ongeveer 850 meter sla je rechtsaf naar de Professor B.M. Teldersweg. Bij het kruispunt met de Van Stolkweg sla je linksaf. Na ongeveer 200 meter zie je knp 37.
- * Bij knp 85 fiets je richting knooppunt 86. Na ongeveer 200 meter vind je rechts het startpunt TOP Voorschoten.

Knooppunten (knp): *-57-60-82-* -81-47-* -13-7-2-* -20-3-23-24-37-29-30-32-56-73-72-* -69-72-69-38-71-44-*

Startpunt: Landgoed Te Werve, Van Vredenburgweg 101, 2283 TC Rijswijk

- * Op de Van Vredenburgweg sla je linksaf en start de route bij knp 57 (kruising met Huis te Landelaan).
- * Bij knp 82 fiets je richting knp 49. Na het passeren van het gemeal sla je op de Noordhoornseweg linksaf. Je gaat onder de A4 door en vervolg je weg op de Noordhoornseweg. Na ongeveer 1 km sla je linksaf de brug over. Op de Sionsweg ga je rechtsaf en vind je Koetshuis Sion direct aan de linkerkant. Na je bezoek aan Koetshuis Sion keer je terug naar knp 82. Je vervolg je weg naar knp 81.
- * Bij knp 47 fiets je richting knp 13. Bij de kruising Bovendijk/Dorpskade sla je rechtsaf en vervolg je je weg langs de Dorpskade. De rotonde steek je schuin over en slaat direct rechtsaf naar Hofzicht. In de bocht kun je linksaf de Hoflaan op. Je vervolg de weg totdat je Het Hof van Wateringen aan je rechterkant vindt. Na je bezoek aan Het Hof van Wateringen keer je terug langs de Dorpskade naar de kruising met de Bovendijk. Hier sla je rechtsaf en vervolg je je weg richting knp 13.
- * Bij knp 2 fiets je richting knp 20. Na het oversteken van de Monsterseweg betreed je Buitenplaats Ockenburgh. Na je bezoek aan Buitenplaats Ockenburgh vervolg je je weg naar knp 20.
- * Bij knp 72 volg je de weg naar knp 69. Net na het viaduct onder de A12 en het treinviaduct vind je aan de linkerkant Huygens' Hofwijck op Westeinde 2. Na je bezoek aan Huygens' Hofwijck vervolg je linksaf je weg richting knp 69.
- * Bij knp 44 ga je weer richting knooppunt 57. Je vindt na ongeveer 2 km de oprijlaan naar Landgoed Te Werve aan de linkerkant.