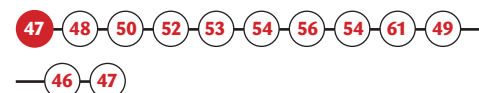


Sassenheim – 6,5 km




WANDELKNOOPPUNTEN

Sassenheim 6,5 km



Lange route 11,5 km




BEZIENSWAARDIGHEDEN

NT: NIET TOEGANKELIJK, PA: PARK
HO: HORECA, HU: HUIS

1. Park Rusthoff PA, HO
2. Dorpskerk
3. Bollenvilla's Teijlingerlaan
4. Bollenschuur Monte Carlo
5. Bollenschuur Bergman
6. Kasteel Teylingen BT
7. Het Oude Koningshuys NT
8. Voormalig gemeentehuis
9. Sint-Pancratiuskerk en pastorie
10. Villa's Hoofdstraat
Casa Real, Sunbeam,
Anna Margaretha, Bijdorp
11. Voormalige Gereformeerde kerk
12. Watertoren
13. Art deco woonhuis
14. Voormalig Huize Sint Anna
15. Dokterswoning
16. Villa's Hoofdstraat
George, Sunny Home
17. Huis Ter Leede NT
18. Lisserpoelmolen

Sassenheim

Het dorp Sassenheim is ontstaan op de strandwal. Het wordt in de 9de eeuw al genoemd en heet dan 'Sagne' of 'Saxhem'. Op de grens met Voorhout staat de 12de-eeuwse ruïne van het slot Teylingen. In de 17de en 18de eeuw bouwden rijke stedelingen hier buitenplaatsen, die vrijwel allemaal verdwenen zijn. De meeste grensden aan de doorgaande weg tussen Haarlem en Leiden, de huidige Hoofdstraat. Zo ook de voormalige buitenplaats Rusthoff. Deze wandelroute voert u door Park Rusthoff. Verder komt u langs de buitenplaats Het Oude Koningshuys en de Ruïne van Teylingen. Als u de lange route volgt, komt u nog langs de buitenplaats Ter Leede.



17. Buitenplaats Ter Leede

1. Park Rusthoff

Het landschapspark Rusthoff ligt als een groene oase middenin Sassenheim. Het is het park van de buitenplaats Rusthoff, die in 1791 werd gesticht door de welgestelde textielhandelaar Jean Charbon. De tuin met waterpartijen is vanaf 1830 door de tuinarchitecten Zocher aangelegd in Engelse landschapsstijl. In 1917 kocht de gemeente Sassenheim de buitenplaats en liet het huis Rusthoff afbreken. De tuin bleef behouden, als stadspark in het dorpscentrum.



6. Kasteel Teylingen

Het kasteel Teylingen is een ronde waterburcht met een donjon. Het diende voor de bescherming van de Rijndijk en de weg naar Haarlem. In de 14de eeuw werd de voorburcht gebouwd en werd Teylingen het jachtslot voor de houtvester van Holland. Gravin Jacoba van Beieren (1401-1436) bracht haar laatste jaren op Teylingen door. Tijdens de Tachtigjarige Oorlog werd Teylingen verwoest en sindsdien is het een ruïne.



7. Het Oude Koningshuys

De 17de buitenplaats Ter Nieuwburgh kwam in 1680 in handen van stadhouder-koning Willem III. Die heeft er nooit gewoond, maar sindsdien wordt het Het Oude Koningshuys genoemd. In de 18de eeuw heette het huis ook wel Sassigt. In 1852 werd het buiten verkocht aan Leendert Kruijff die de grond gebruikte voor de bloembollenteelt. Latere eigenaars hebben Het Oude Koningshuys geheel gerestaureerd.



Landgoederenzone Zuid-Holland

De Landgoederenzone Zuid-Holland ligt evenwijdig aan de kust. De wandelroutes leiden langs fraaie kastelen, landgoederen en buitenplaatsen. Veel van deze buitens liggen nog als groene oases in de zone. Er is één langeafstand-wandelroute en een vijftal kortere routes: Lisse, Sassenheim, Warmond, Noordwijk en Oegstgeest. Meer informatie over de verschillende routes vindt u op de website www.landgoedwandelen.nl

Zo wandelt u goed

De lengte van de route is 6,5 km, eventueel te verlengen tot 11,5 km. Hoe werkt het? De route maakt gebruik van het wandelknooppunten-netwerk. Kijk eerst op de kaart waar u nu staat. U kunt in twee richtingen wandelen. De knooppuntenbordjes wijzen de weg naar het volgende punt. **Tip!** Noteer de reeks knooppunten die u op de route zult passeren en bepaal afhankelijk van uw startpunt de reeks. Of scan de QR-code op www.landgoedwandelen.nl waarmee u de volledige kaart op uw telefoon kunt laden. Op de website kunt u de route ook als GPS-bestand downloaden.

LandGOEDwandelen

Is een initiatief van provincie Zuid-Holland en werd financieel mogelijk gemaakt door provincie Zuid-Holland, het Cultuurfonds Zuid-Holland en de gemeenten Hillegom, Katwijk, Lisse, Noordwijk, Oegstgeest en Teylingen.



het
Cultuurfonds

