

Treed terug in de tijd...

Kom naar de Dag van het Kasteel op Tweede Pinksterdag!

Op maandag 6 juni 2022 vindt de Dag van het Kasteel plaats. 15 kastelen, landgoederen en buitenplaatsen in Hollands Buiten (de Landgoederenzone Zuid-Holland) openen de deuren voor het publiek met een bruisend activiteitenprogramma. Volg verrassende rondleidingen, ervaar de spanning van boogschieten, bekijk oude ambachten, geniet van theater, muziek en nog veel meer! Iedere deelnemende locatie heeft een uniek programma.

Zie voor het programma per locatie:

www.dagvanhetkasteel-zh.nl

Meerdere locaties bezoeken? Pak de fiets!

Speciaal voor de Dag van het Kasteel zijn drie fietsroutes uitgezet aan de hand van het fietsknooppuntennetwerk. Een fietsknooppunt is een kruising van twee wegen, gemarkeerd met een fietsknooppuntbordje. Elk knooppunt heeft een eigen nummer.



Door een reeks van deze nummers te volgen, volg je een fietsroute.

Je start je route door naar het knooppunt te fietsen waar je wilt beginnen. Vanaf hier volg je de pijl naar het volgende bordje met dit nummer. Je doet dit tot je weer bij een knooppunt aankomt (een bord met meerdere nummers). Vanaf hier volg je de pijl naar het volgende nummer.

Ontdek en beleef de Zuid-Hollandse landgoederen en buitenplaatsen

Tussen Hillegom en het Westland, evenwijdig aan de kustlijn, liggen tientallen kastelen, landgoederen en buitenplaatsen. Samen vormen ze Hollands Buiten, een parelketting van groene, historische locaties, die het bezoeken meer dan waard zijn.

De Dag van het Kasteel is een landelijk evenement dat wordt georganiseerd door de Stichting Dag van het Kasteel. De deelname van de kastelen en buitenplaatsen in Hollands Buiten wordt financieel gesteund door Fonds 1818 en de provincie Zuid-Holland. De coördinatie en PR wordt verzorgd door Erfgoedhuis Zuid-Holland.

©Erfgoedhuis Zuid-Holland 2022
Foto's: Erfgoedhuis ZH, Roel van Norel, Floris Scheplitz, Piet Broekhof, Koos van Beeck, Michel Groen, Google Earth, e.a.
Vormgeving: DeLeeuwOntwerper(s), Den Haag



Fonds
1818



FIETSROUTE A



A1

TOP Lisse naast station Lisse



A2

Kasteel Keukenhof



A3

't Huys Dever



A4

Ruïne Kasteel van Teylingen



A5

Landgoed Nieuw-Leeuwenhorst

FIETSROUTE B



B2

Huys te Warmont



B3

Buitenplaats Oostergeest



B4

Buitenplaats Vroenhof



B5

Kasteel Oud-Poelgeest



B6

Buitenplaats Berbice



B7

Kasteel Duivenvoorde

FIETSROUTE C



C1

Buitenplaats Vreugd en Rust



C2

Buitenplaats Middenburg



C3

Huygens Hofwijck



C4

Park Hofrust



C5

Buitenplaats Ockenburgh


HOLLANDS
BUITEN
Fietsroutes

Dag van het Kasteel

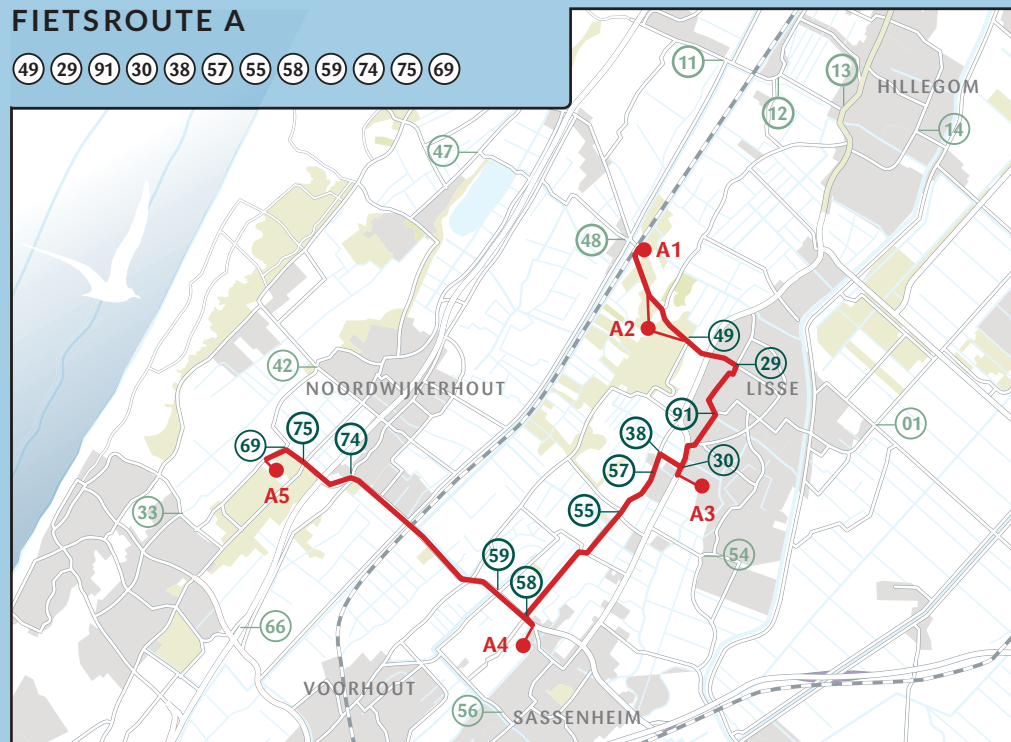
Treed terug in de tijd...

6 juni 2022 (2e Pinksterdag)

www.dagvanhetkasteel-zh.nl

FIETSRUTE A

49 29 91 30 38 57 55 58 59 74 75 69



Lisse-Voorhout-Noordwijkerhout

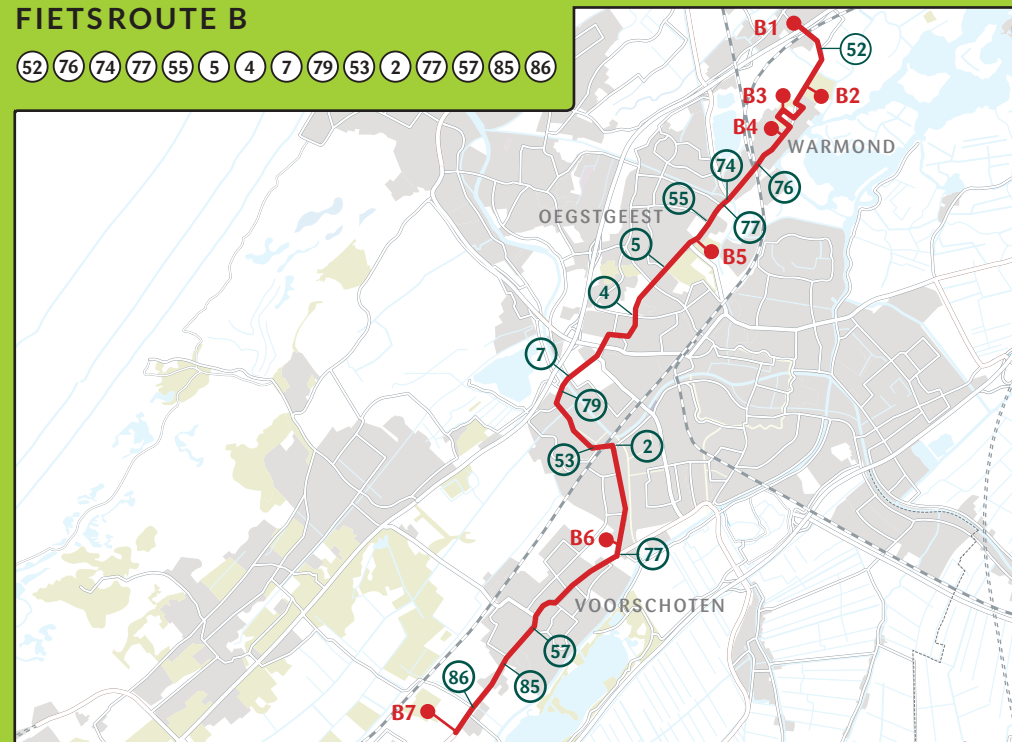
- **A1** TOP Lisse Stationsweg 59, 2161 AM Lisse
- **A2** Kasteel Keukenhof Keukenhof 1, 2161 AN Lisse
- **A3** Huys Dever Heereweg 349A, 2161 CA Lisse
- **A4** Ruïne Kasteel van Teylingen Teylingerlaan 15A, 2215 RT Voorhout
- **A5** Landgoed Nieuw-Leeuwenhorst Goeweg 45A, 2211 XW Noordwijkerhout

Vertrekpunt: TOP Lisse (A1) > Lengte route: circa 11 km

U start de route vanaf TOP Lisse, Stationsweg 59 (bij het oude station van Lisse) in Lisse. Daarna fietst u richting Lisse naar FKP (49). Hierna vervolgt uw route via de aangegeven knooppunten. Bij FKP (69) slaat u tenslotte linksaf, in de richting van FKP (33) (over het Westeinde). Na ongeveer 1 km (ter hoogte van huisnummer 80) vindt u aan de linkerkant de opgang naar eindpunt Landgoed Nieuw-Leeuwenhorst.

FIETSRUTE B

52 76 74 77 55 5 4 7 79 53 2 77 57 85 86



Warmond-Oegstgeest-Voorschoten

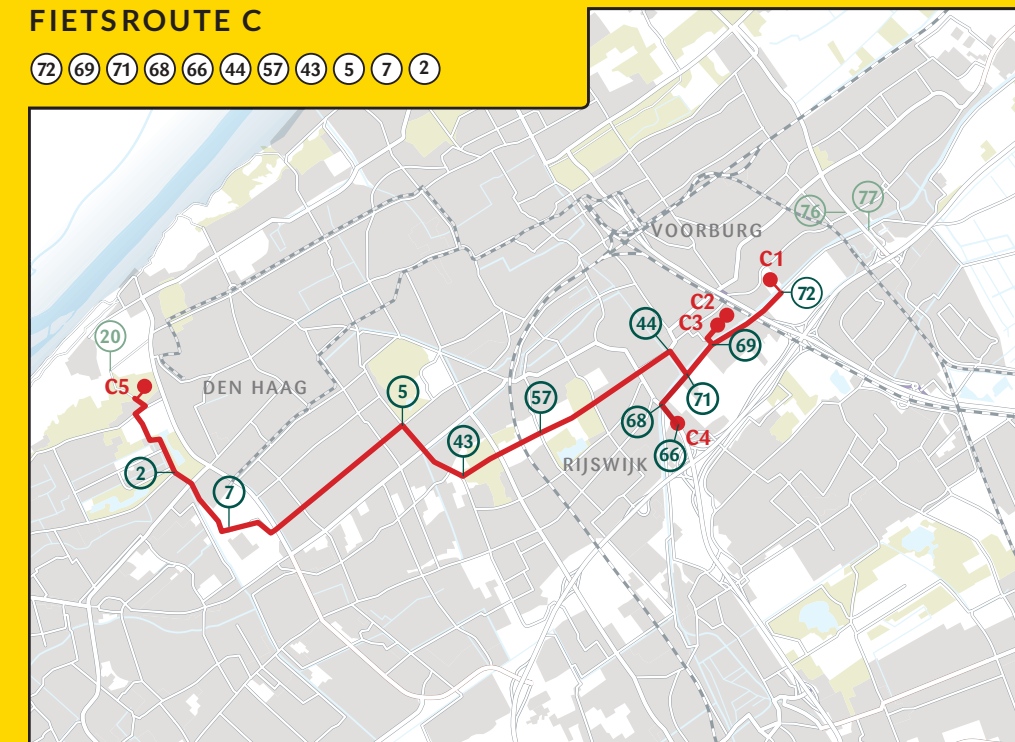
- **B1** TOP Sassenheim Wamonderweg 8, 2171 AH Sassenheim
- **B2** Huys te Warmont Herenweg 139, 2361 EP Warmond
- **B3** Buitenplaats Oostergeest Laan van Oostergeest 1, 2361 GA Warmond
- **B4** Buitenplaats Vroenhof Herenweg 52, 2361 ET Warmond
- **B5** Kasteel Oud-Poelgeest Poelgeesterweg 1, 2341 NM Oegstgeest
- **B6** Buitenplaats Berbice Leidseweg 221, 2253 AE Voorschoten
- **B7** Kasteel Duivenvoorde Laan van Duivenvoorde 4, 2252 AK Voorschoten

Vertrekpunt: TOP Sassenheim (B1) > Lengte route: circa 17 km

Startpunt is TOP Sassenheim. Vanaf de TOP fiets u over de Warmonderweg richting Warmond over het viaduct van de A44. De Warmonderweg gaat over in het Oosteinde; u passeert FKP (52) en deze gaat over in de Herenweg. De toegang tot Huys te Warmont ligt aan de linkerkant. Na Huys te Warmont vervolgt u de Herenweg en neemt de eerste afslag rechts, de Laan van Oostergeest. Bij de buitenplaats Oostergeest maakt de weg een bocht naar links en fietst u de Monseigneur Aengenentlaan in. U slaat de tweede weg links in, de Bisschopslaan, en slaat aan het einde hiervan rechts, de Herenweg weer op. Na enige tijd ligt de buitenplaats Vroenhof aan uw rechterhand. Na Vroenhof vervolgt u uw weg over de Herenweg tot FKP (76). Vervolgens houdt u de volgende fietsknooppunten aan: (74) (77) (55). Bij FKP (55) slaat u links af de Poelgeesterweg in naar Oud-Poelgeest. Vanaf FKP (55) vervolgt u uw weg over de Laan van Oud-Poelgeest die overgaat in de Warmonderweg. Deze volgt u tot FKP (5) waarna u de fietsknooppunten (4) (7) (79) (53) (2) volgt tot FKP (77). U fietst vervolgens over de Leidseweg richting Berbice dat aan de rechterkant ligt. Na Berbice vervolgt u uw route over de Leidseweg. Op de rotonde houdt u rechts aan, de Koningin Julianalaan. Deze gaat over in de Schoolstraat en de Schoolstraat gaat over in de Veurseweg. U volgt uw weg via de fietsknooppunten (57) (85) en (86). Na FKP (86) ligt Kasteel Duivenvoorde aan de rechterkant.

FIETSRUTE C

72 69 71 68 66 44 57 43 5 7 2



Voorburg-Leidschendam-Rijswijk-Den Haag

- **C1** Buitenplaats Vreugd en Rust Oosteinde 14, 2271 EH Voorburg
- **C2** Buitenplaats Middenburg Westeinde 28, 2275 AE Voorburg
- **C3** Huygens Hofwijck Westeinde 2A, 2275 AD Voorburg
- **C4** Park Hofrust Laan Hofrust 4, 2282 AL Rijswijk
- **C5** Buitenplaats Ockenburgh Monsterseweg 4, 2553 RL Den Haag

Vertrekpunt: Vreugd en Rust (C1) > Lengte route: circa 17 km

Vanaf het vertrekpunt bij FKP (72) fietst u in zuidelijke richting FKP (69) en passeert na 3,5 kilometer Hygens Hofwijck aan uw linkerkant. Hierna vervolgt u de route via de aangegeven knooppunten. Nadat u tenslotte FKP (2) bent gepasseerd, gaat u na 460 m rechtdoor het Mick Clavanpad op. Volg het Mick Clavanpad na 290 m rechtsaf. Ga na 340 m rechtdoor het fietspad op. Ga na 300 m rechtdoor de Monsterseweg op. Ga na 480 m rechtsaf het voetpad op. Volg het voetpad na 20 m linksaf. Volg het voetpad na 110 m terug. Ga na 10 m linksaf de Monsterseweg op. Hier vindt u uw eindpunt Buitenplaats Ockenburgh.